



#### Objaśnienia:

-  **P-2**  
 186.9 - numer otworu  
 - rzędna otworu [m npm]
-  - przekrój geotechniczny



#### GEO-VISION SOBIEWICZ

ul. Pawłowska 7  
47-208 Radziejów

**Temat:** Opinia geotechniczna do projektu przebudowy drogi leśnej  
na odcinku Winowno-Czarna,  
gm. Siewierz, pow. Będzin, woj. Śląskie

**Rysunek:** Mapa topograficzna terenu z lokalizacją punktów badawczych

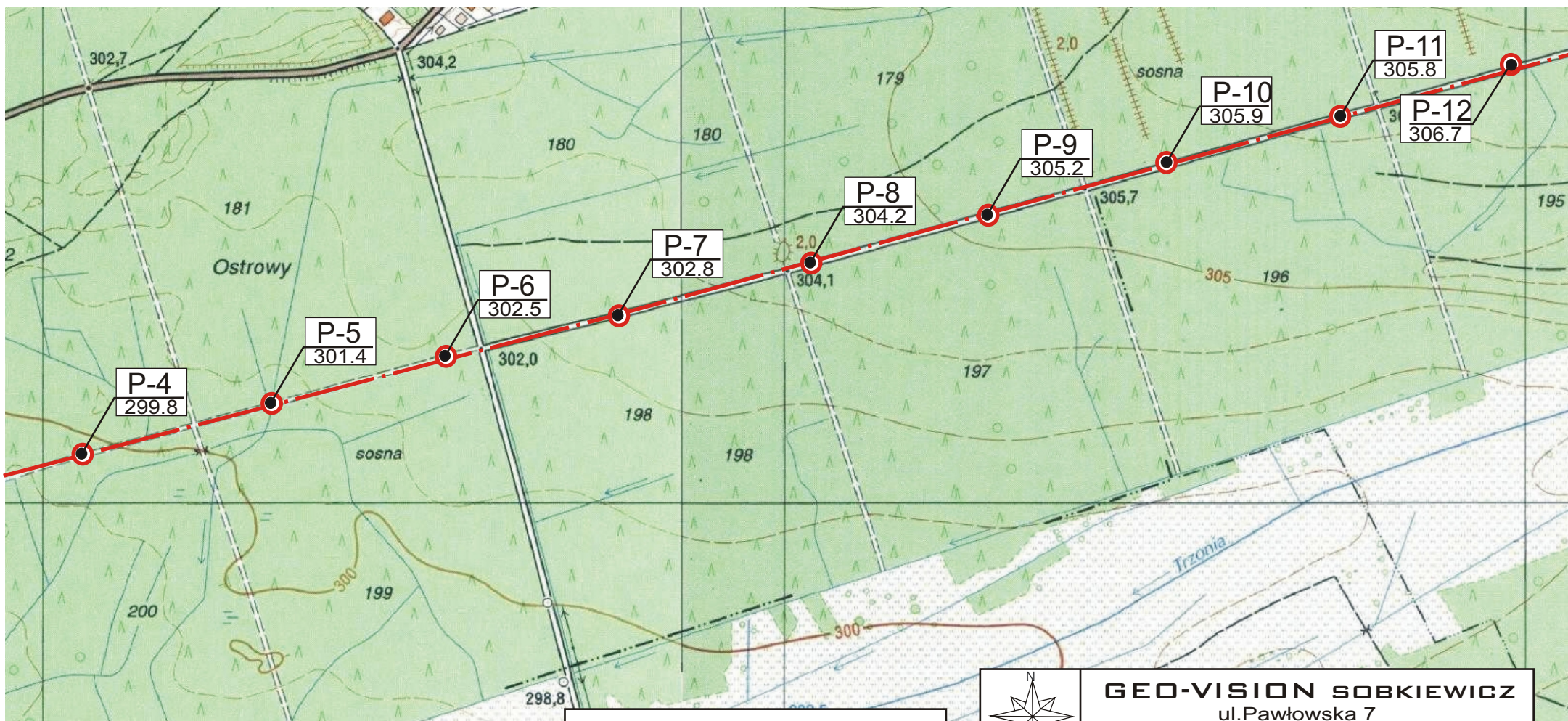
Dokumentował: inż. Wojciech Sobkiewicz

podpis  
*Sobkiewicz*

Zat.nr.


2.1





#### Objaśnienia:

 **P-2**  
 186.9 - numer otworu  
 - rzędna otworu [m npm]

 - przekrój geotechniczny




#### GEO-VISION SOBIEWICZ

ul. Pawłowska 7  
47-208 Radziejów

Temat: Opinia geotechniczna do projektu przebudowy drogi leśnej  
 na odcinku Winowno-Czarna,  
 gm. Siewierz, pow. Będzin, woj. Śląskie

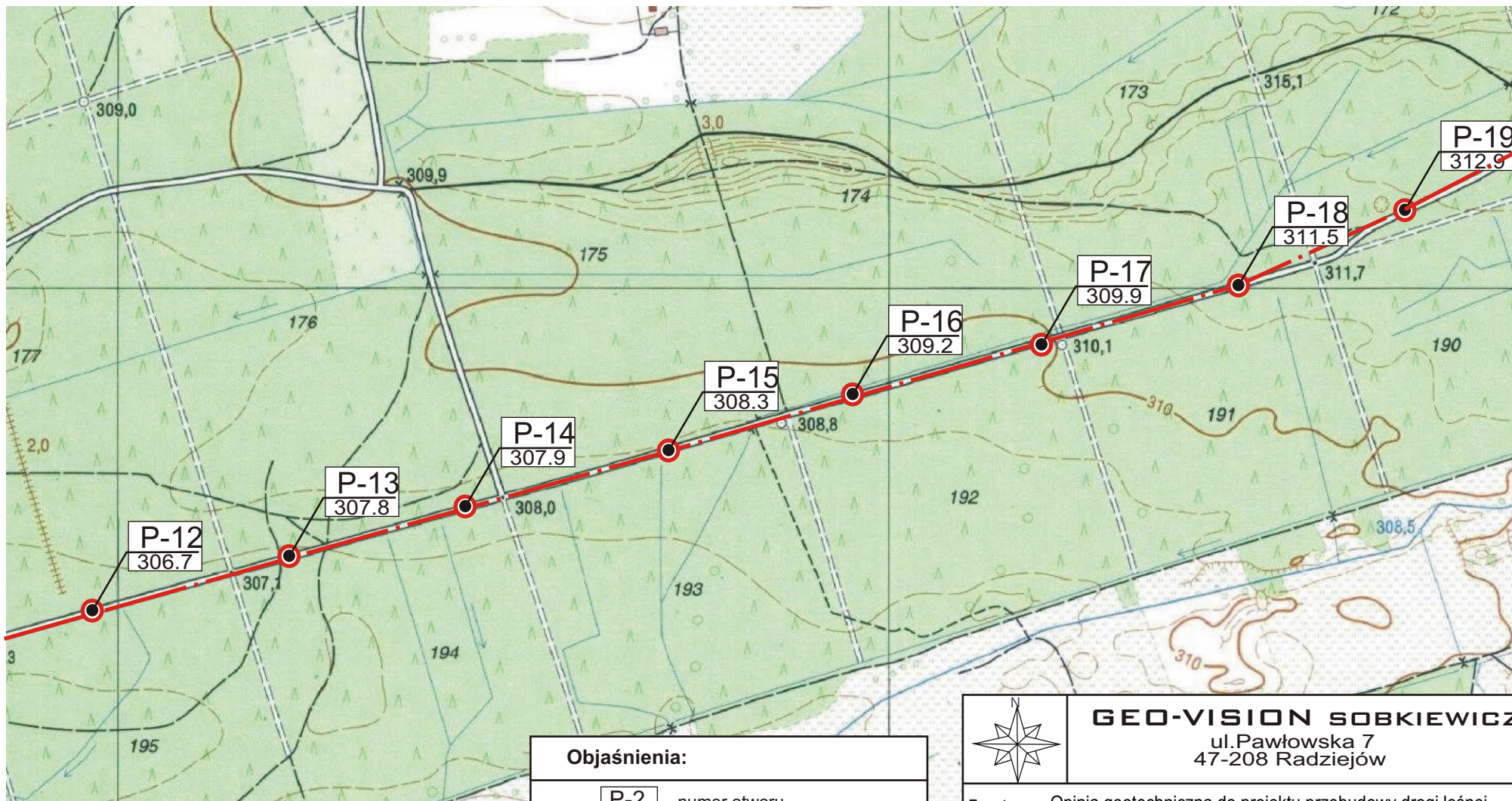
Rysunek: Mapa topograficzna terenu z lokalizacją punktów badawczych



Dokumentował: inż. Wojciech Sobkiewicz


podpis  


Zat.nr. 2.2

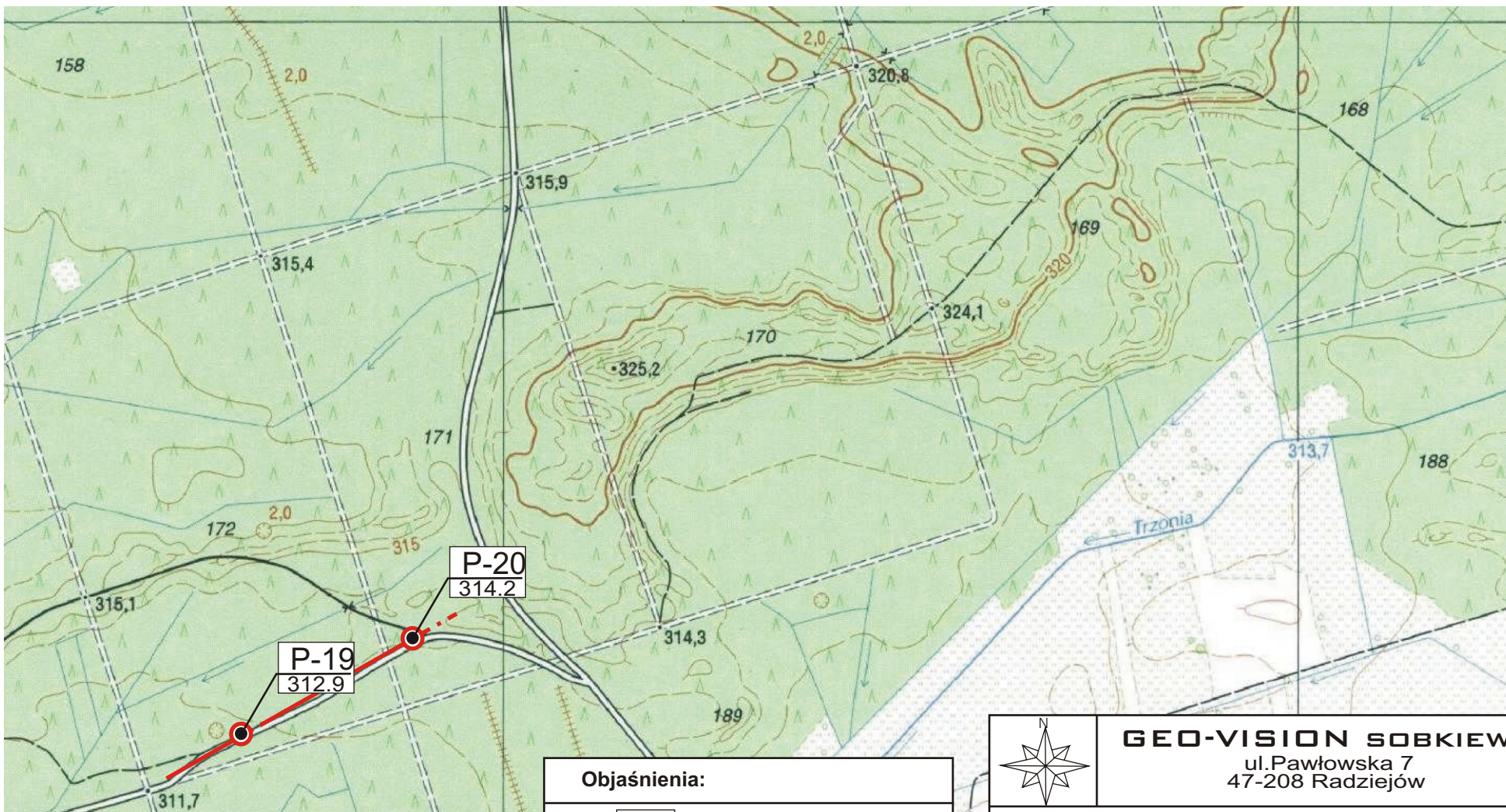




Objaśnienia:	
	P-2 186.9 - numer otworu - rzędna otworu [m npm]
	- przekrój geotechniczny

 <b>GEO-VISION SOBIEWICZ</b> ul. Pawłowska 7 47-208 Radziejów	
Temat: Opinia geotechniczna do projektu przebudowy drogi leśnej na odcinku Winowno-Czarna, gm. Siewierz, pow. Będzin, woj. Śląskie	
Rysunek: Mapa topograficzna terenu z lokalizacją punktów badawczych	
Dokumentował: inż. Wojciech Sobkiewicz	Zat.nr. 2.3





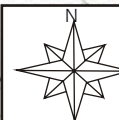
#### Objaśnienia:

P-2  
186.9

- numer otworu  
- rzędna otworu [m npm]



- przekrój geotechniczny



#### GEO-VISION SOBIEWICZ

ul. Pawłowska 7  
47-208 Radziejów

Temat: Opinia geotechniczna do projektu przebudowy drogi leśnej  
na odcinku Winowno-Czarna,  
gm. Siewierz, pow. Będzin, woj. Śląskie

Rysunek: Mapa topograficzna terenu z lokalizacją punktów badawczych

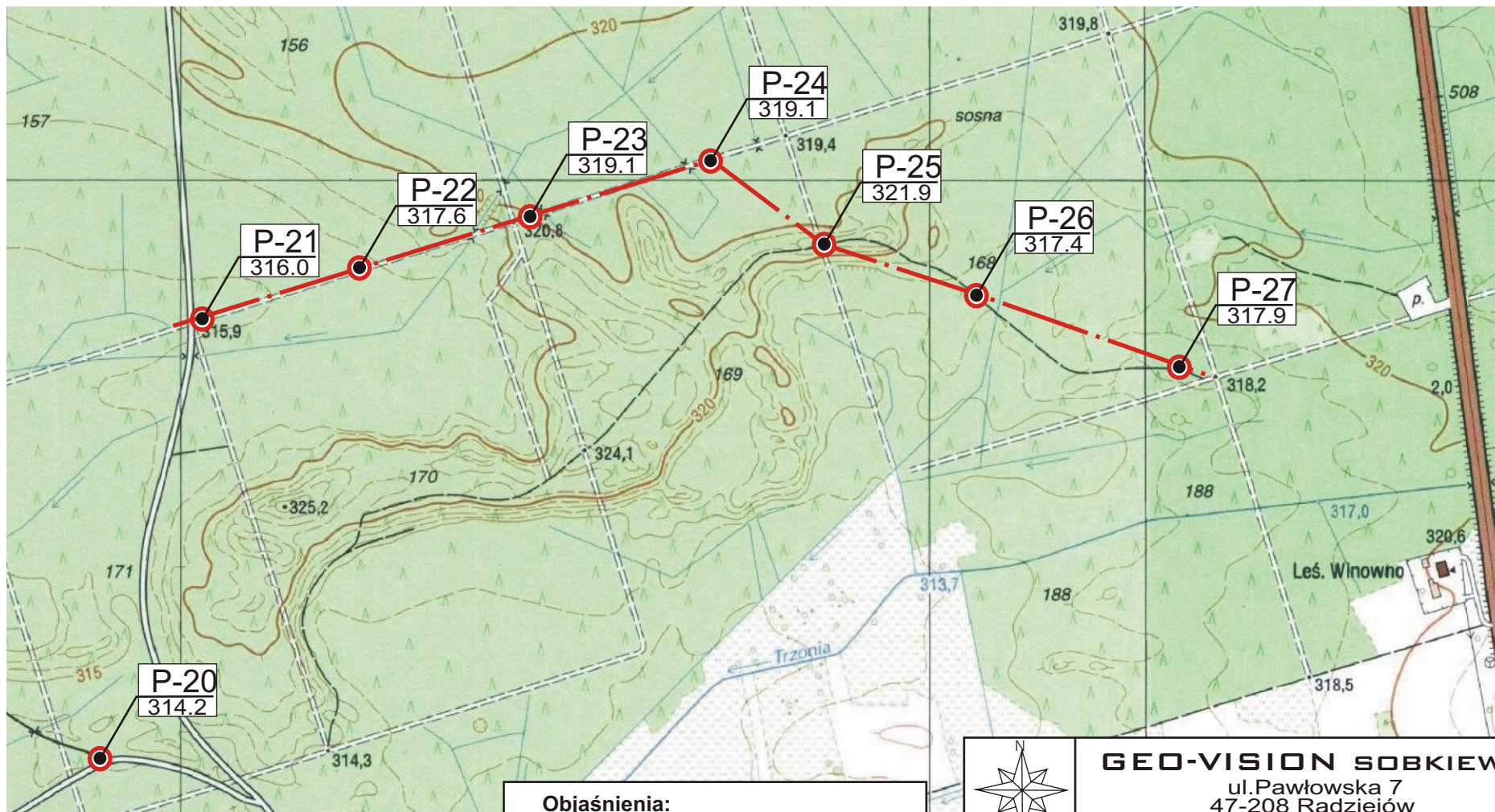
Dokumentował: inż. Wojciech Sobkiewicz

podpis  
*Sobkiewicz*

Zat.nr.

2.4





#### Objaśnienia:

P-2 - numer otworu  
186.9 - rzędna otworu [m n.p.m.]

 - przekrój geotechniczny



#### GEO-VISION SOBIEWICZ

ul. Pawłowska 7  
47-208 Radziejów

Temat: Opinia geotechniczna do projektu przebudowy drogi leśnej  
na odcinku Winowno-Czarna,  
gm. Siewierz, pow. Będzin, woj. Śląskie

Rysunek: Mapa topograficzna terenu z lokalizacją punktów badawczych

Dokumentował: inż. Wojciech Sobkiewicz

podpis  
*Sobkiewicz*

Zat.nr.  
2.5